





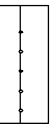



PROJEKT ZAGOSPODAROWANIA TERENU

Przebudowa drogi dojazdowej do gruntów rolnych
w Okrzeszynie dz. nr: 440, 441 obręb 0009

SKALA 1:1000

LEGENDA:	
BRANŻA DROGOWA	
	Geodezyjne granice działek
	Krawężel jezdni
	Rów odwadniający
	Projektowana nawierzchnia z jezdni z mieszanki min.-asfaltowej
	Projektowana oś
	Drzewo do wycinki
	Balustrada
	Przerzut

<p>Biurowo Inżynierii Lądowej "K-B" ul. Zarzeźna 71, 58-370 Jelenia Góra tel.: 501-762-987, e-mail: krzysztofbiak@vp.pl NIP: 614-150-45-26, REGON: 360460690 BNWBK Nr: 39-1090-2633-0000-0001-2985-1111</p>			
Temat opracowania:	Przebudowa drogi dojazdowej do gruntów rolnych w Okrzeszyntie dz. nr: 440, 441 obręb 0009		
Lokalizacja:	Okrzeszyn, Dz. Nr. 440, 441 obręb 0009 Okrzeszyn		
Inwestor:	Burmistrz Gminy i Miasta, Plac Wolności 1, 58-420 Lubawka		
Projektant: branża drogowa	mgr inż. Bartosz Wójcickowski	Podpis:	
	<p><small>Wyrażam zgodę na udzielenie informacji i udzielenie wywiadu z dotychczasowym przebiegiem i aktualnym stanem drogi.</small></p> <p><small>W 112-2024/6</small></p>		
Asystent projektanta:		Podpis:	
Rysunek:	Projekt zagospodarowania terenu		Skala rysunku:
Stadium:	-		Numer rysunku:
			Data:
		1:1000	02.12.2015 r.
			2

